

除草範囲
うち町管理

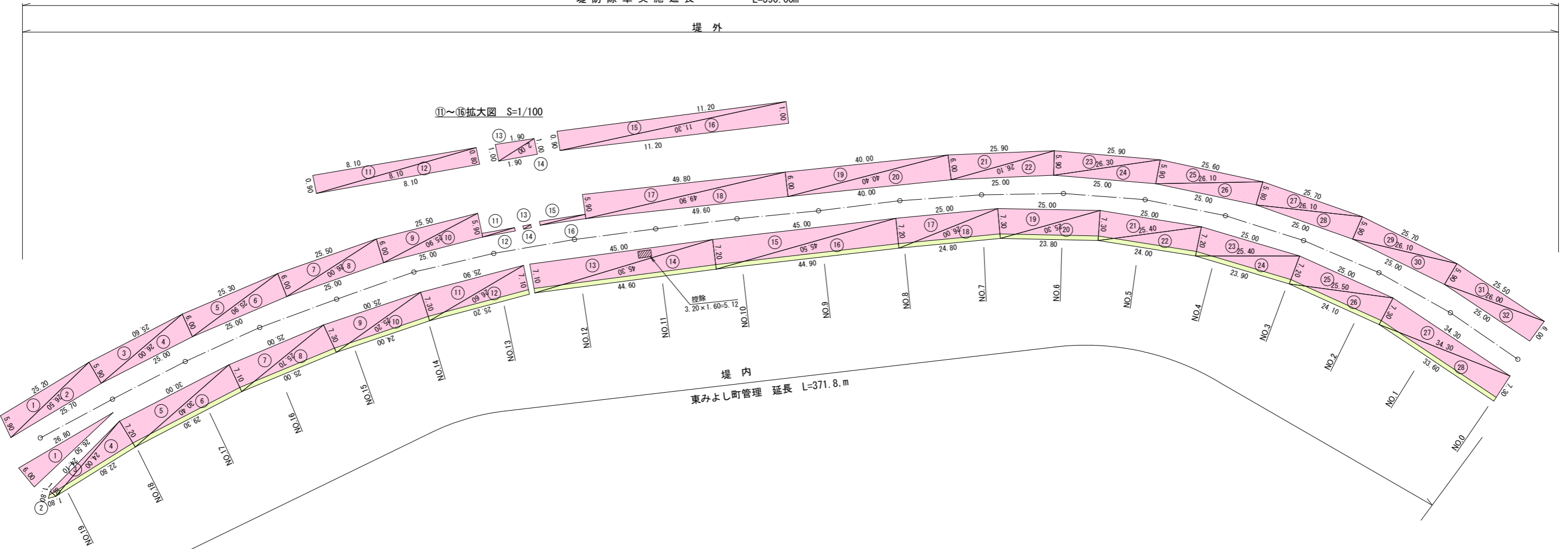
堤防除草実施延長 L=390.00m

堤外

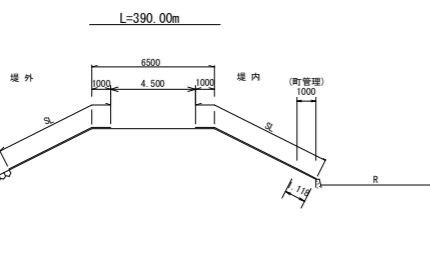
⑪~⑯拡大図 S=1/100

堤内

東みよし町管理 延長 L=371.8m



標準断面図 S=1/200



堤外

NO.	a	b	c	S	面積
1	5.90	25.20	26.50	28.800	73.90
2	26.50	5.90	25.70	29.050	75.80
3	5.90	25.60	26.00	28.750	75.44
4	26.00	6.00	25.00	28.500	74.91
5	6.00	25.30	25.90	28.600	75.89
6	25.90	6.00	25.00	28.450	74.96
7	6.00	25.50	26.00	28.750	76.46
8	26.00	6.00	25.00	28.500	74.91
9	6.00	25.50	25.90	28.700	76.40
10	25.90	5.90	25.00	28.400	73.70
11	0.90	8.10	8.10	8.550	3.64
12	8.10	0.80	8.10	8.500	3.24
13	1.00	1.90	2.00	2.450	0.94
14	2.00	1.00	1.90	2.450	0.94
15	0.90	11.20	11.30	11.700	5.03
16	11.30	1.00	11.20	11.750	5.59
17	5.90	49.80	49.90	52.800	146.78
18	49.90	6.00	49.60	52.750	148.79
19	6.00	40.00	40.40	43.200	120.00
20	40.40	6.00	40.00	43.200	120.00
21	6.00	25.90	26.10	29.000	77.44
22	26.10	5.90	25.00	28.500	73.56
23	5.90	25.90	26.30	29.050	76.33
24	26.30	5.90	25.00	28.600	73.32
25	5.90	25.60	26.10	28.800	75.49
26	26.10	5.80	25.00	28.450	72.28
27	5.80	25.70	26.10	28.800	74.46
28	26.10	5.90	25.00	28.500	73.56
29	5.90	25.70	26.10	28.850	75.73
30	26.10	5.90	25.00	28.500	73.56
31	5.90	25.50	26.00	28.700	75.19
32	26.00	6.00	25.00	28.500	74.91
合計					2203.15

堤内

NO.	a	b	c	S	面積
1	6.00	26.80	26.50	29.650	79.34
2	1.80	1.80	1.80	2.700	1.40
3	1.80	24.10	24.00	24.950	21.60
4	24.00	7.20	22.80	27.000	82.07
5	7.20	30.00	30.40	33.800	107.78
6	30.40	7.10	29.30	33.400	103.95
7	7.10	25.00	25.70	28.900	88.67
8	25.70	7.30	25.00	29.000	91.14
9	7.30	25.00	25.20	28.750	90.61
10	25.20	7.30	24.00	28.250	87.59
11	7.30	25.90	26.60	29.900	94.44
12	26.60	7.10	25.20	29.450	89.29
13	7.10	45.00	45.30	48.700	159.64
14	45.30	7.20	44.60	48.550	160.54
15	7.20	45.00	45.50	48.850	161.99
16	45.50	7.20	44.90	48.800	161.64
17	7.20	25.00	26.00	29.100	90.00
18	26.00	7.30	24.80	29.050	90.50
19	7.30	25.00	25.30	28.800	90.75
20	25.30	7.30	23.80	28.200	86.72
21	7.30	25.00	25.40	28.850	90.87
22	25.40	7.20	24.00	28.300	86.29
23	7.20	25.00	25.40	28.800	89.65
24	25.40	7.20	23.90	28.250	85.86
25	7.20	25.00	25.50	28.850	89.75
26	25.50	7.30	24.10	28.450	87.87
27	7.30	34.30	34.30	37.950	124.48
28	34.30	7.30	33.60	37.600	122.63
控除					-5.12
合計					2711.94

東みよし町西庄字横手（加茂谷橋から国県河川管理界まで）

堤防除草 (単位m2)

堤外	堤内	合計	うち東みよし町管理
2203.2	2711.9	4915.1	415.7

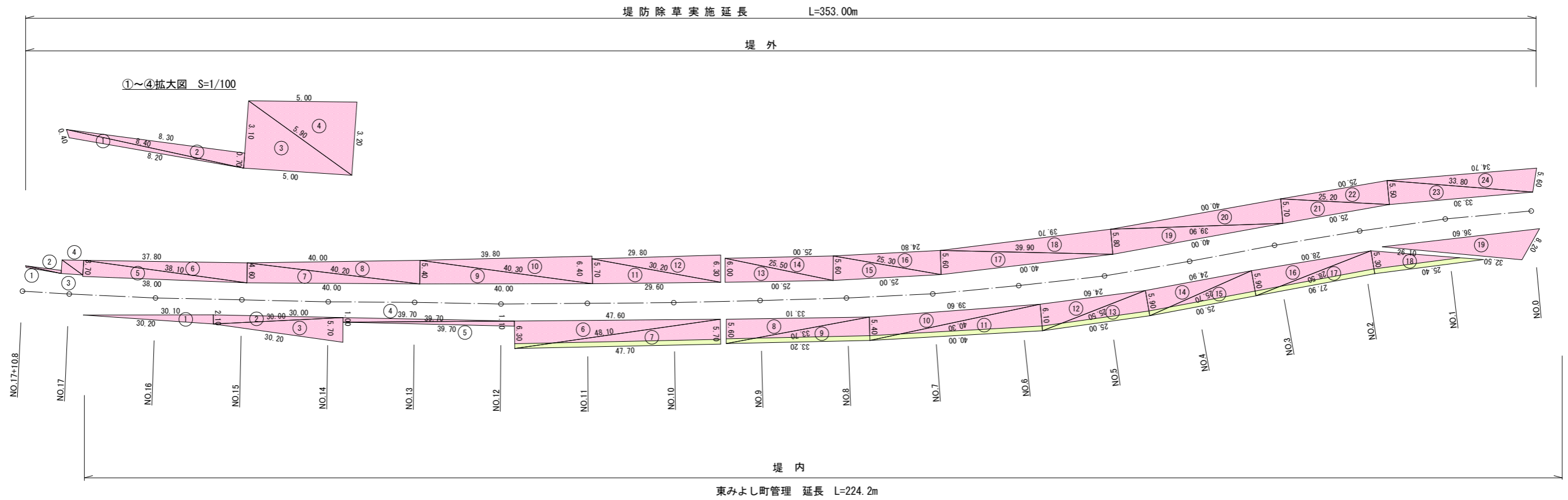
※町管理 371.8 × 1.118 = 415.7m²
 除草面積 4915.1 - 415.7 = 4499.4m²

実施設計図面

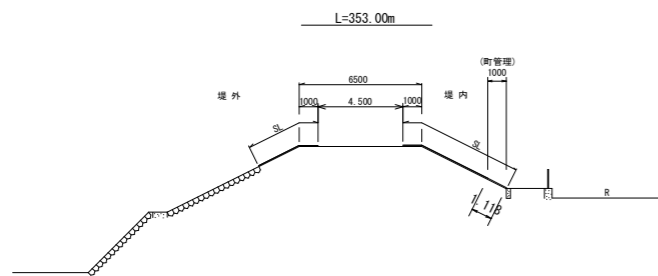
業務名	R6三土 加茂谷川 東・西庄 除草業務		
路線名	加茂谷川		
業務箇所	三好郡東みよし町西庄		
図面名	予想展開図1		
縮尺	1/500	図面番号	1 / 2
会社名			
事業者名	徳島県西部総合県民局県土整備部<三好>		

展開図(2) S=1/500

除草範囲
うち町管理



標準断面図 S=1/200



堤外

NO.	a	b	c	S	面積
1	0.40	8.40	8.20	8.500	1.44
2	8.40	8.30	0.70	8.700	2.89
3	3.10	5.90	5.00	7.000	7.75
4	5.90	5.00	3.20	7.050	8.00
5	3.70	38.10	38.00	39.900	70.28
6	38.10	37.80	4.60	40.250	86.94
7	4.60	40.20	40.00	42.400	91.99
8	40.20	40.00	5.40	42.800	107.95
9	5.40	40.30	40.00	42.850	107.99
10	40.30	39.80	6.40	43.250	127.36
11	5.70	30.20	29.60	32.750	84.36
12	30.20	29.80	6.30	33.150	93.79
13	6.00	25.50	25.00	28.250	74.95
14	25.50	25.00	5.60	28.050	69.98
15	5.60	25.30	25.00	27.950	69.88
16	25.30	24.80	5.60	27.850	69.42
17	5.60	39.90	40.00	42.750	111.57
18	39.90	39.70	5.80	42.700	115.04
19	5.80	39.90	40.00	42.850	115.53
20	39.90	40.00	5.70	42.800	113.55
21	5.70	25.20	25.00	27.950	71.03
22	25.20	25.00	5.50	27.850	68.56
23	5.50	33.80	33.30	36.300	91.57
24	33.80	34.70	5.60	37.050	94.34
合計					1856.16

堤内

NO.	a	b	c	S	面積
1	30.20	30.10	2.10	31.200	31.60
2	2.10	30.00	30.00	31.050	31.48
3	30.00	5.70	30.20	32.950	85.35
4	1.00	39.70	39.70	40.200	19.85
5	39.70	1.10	39.70	40.250	21.83
6	6.30	47.60	48.10	51.000	149.93
7	48.10	5.70	47.70	50.750	135.94
8	5.60	33.10	33.70	36.200	92.65
9	33.70	5.40	33.20	36.150	89.63
10	5.40	39.60	40.30	42.650	106.71
11	40.30	6.10	40.00	43.200	121.96
12	6.10	24.60	25.50	28.100	75.00
13	25.50	5.90	25.00	28.200	73.71
14	5.90	24.90	25.70	28.250	73.44
15	25.70	5.90	25.00	28.300	73.75
16	5.90	28.00	28.50	31.200	82.58
17	28.50	5.30	27.90	30.850	73.92
18	5.30	26.10	25.40	28.400	67.28
19	36.60	8.20	32.50	38.650	121.81
合計					1528.42

東みよし町西庄字戎堂(中筋橋から加茂谷橋まで)

堤防除草 (単位m²)

堤外	堤内	合計	うち東みよし町管理
1856.2	1528.4	3384.6	250.7

※町管理 224.2 × 1.118 = 250.7m²
除草面積 3384.6 - 250.7 = 3133.9m²

実施設計図面

業務名	R6三土 加茂谷川 東・西庄 除草業務		
路線名	加茂谷川		
業務箇所	三好郡東みよし町西庄		
図面名	予想展開図2		
縮尺	1/500	図面番号	2 / 2
会社名			
事業者名	徳島県西部総合県民局県土整備部<三好>		